














Kreiswahl am 26. März 2006 im Kreis Offenbach

Endergebnis
320 Wahlbezirke

CDU		46,2 %	+0,7	4.029.427	40 Sitze
Ergebnis 2001		45,5 %		4.527.706	39 Sitze
SPD		27,8 %	-4,3	2.428.559	24 Sitze
Ergebnis 2001		32,1 %		3.196.139	28 Sitze
GRÜNE		11,0 %	-0,1	956.475	10 Sitze
Ergebnis 2001		11,1 %		1.102.573	10 Sitze
FDP		6,3 %	+1,7	551.200	6 Sitze
Ergebnis 2001		4,6 %		460.440	4 Sitze
FWG-Bürger		4,5 %	+1,0	395.794	4 Sitze
Ergebnis 2001		3,5 %		344.962	3 Sitze
Linke		2,7 %	+2,7	239.294	2 Sitze
Ergebnis 2001		---		---	---
Deutsche Liste		1,4 %	+1,4	125.249	1 Sitze
Ergebnis 2001		---		---	---
Sonstige		0,0 %	-3,2	0	
Ergebnis 2001		3,2 %		322.923	3 Sitze

Wahlbeteiligung: 44,9%

	Wahlberechtigte	Wähler/-innen	CDU	SPD	GRÜNE	FDP	FWG-Bürger	Linke	Deutsche Liste	Sonstige
Endergebnis	248.205	111.475	4.029.427 46,2% (+0,7)	2.428.559 27,8% (-4,3)	956.475 11,0% (-0,1)	551.200 6,3% (+1,7)	395.794 4,5% (+1,0)	239.294 2,7% (+2,7)	125.249 1,4% (+1,4)	0 0,0% (-3,2)
Kw2001	246.541	125.344	4.527.706 45,5%	3.196.139 32,1%	1.102.573 11,1%	460.440 4,6%	344.962 3,5%	---	---	322.923 3,2%

Bereich	Wahlberechtigte	Wähler/-innen	CDU	SPD	GRÜNE	FDP	FWG-Bürger	Linke	Deutsche Liste	Sonstige
Dietzenbach	20.073	8.621	319.883 46,3%	182.317 26,4%	65.595 9,5%	37.796 5,5%	42.326 6,1%	32.948 4,8%	10.700 1,5%	0 0,0%
Dreieich	30.573	14.434	449.185 39,5%	358.786 31,6%	162.956 14,3%	72.714 6,4%	54.507 4,8%	30.772 2,7%	8.274 0,7%	0 0,0%
Egelsbach	7.375	4.341	112.263 33,5%	125.103 37,4%	39.266 11,7%	25.295 7,6%	19.033 5,7%	10.416 3,1%	3.563 1,1%	0 0,0%
Hainburg	11.559	5.945	250.888 54,4%	125.437 27,2%	32.570 7,1%	24.569 5,3%	13.661 3,0%	10.082 2,2%	4.069 0,9%	0 0,0%
Heusenstamm	14.436	6.609	272.844 52,7%	117.076 22,6%	53.530 10,3%	38.724 7,5%	21.457 4,1%	8.940 1,7%	5.408 1,0%	0 0,0%
Langen	25.706	9.567	304.349 39,4%	233.088 30,1%	97.879 12,7%	46.456 6,0%	62.323 8,1%	22.906 3,0%	6.328 0,8%	0 0,0%
Mainhausen	6.992	3.286	99.083 39,9%	90.544 36,4%	13.004 5,2%	24.506 9,9%	7.468 3,0%	5.626 2,3%	8.253 3,3%	0 0,0%
Mühlheim am Main	20.521	9.553	298.382 40,0%	278.176 37,3%	56.376 7,6%	30.254 4,1%	48.324 6,5%	22.051 3,0%	12.671 1,7%	0 0,0%
Neu-Isenburg	25.498	10.773	438.243 51,9%	186.881 22,1%	105.503 12,5%	44.078 5,2%	26.344 3,1%	31.929 3,8%	10.959 1,3%	0 0,0%
Obertshausen	17.855	7.475	301.678 52,0%	126.371 21,8%	50.450 8,7%	49.875 8,6%	32.913 5,7%	13.278 2,3%	5.831 1,0%	0 0,0%
Rodgau	32.525	14.266	533.413 48,5%	334.916 30,4%	95.914 8,7%	44.405 4,0%	35.051 3,2%	24.344 2,2%	32.568 3,0%	0 0,0%
Rödermark	19.770	9.363	359.738 48,5%	142.283 19,2%	145.615 19,6%	58.727 7,9%	9.750 1,3%	15.830 2,1%	9.833 1,3%	0 0,0%
Seligenstadt	15.322	7.242	289.478 52,8%	127.581 23,3%	37.817 6,9%	53.801 9,8%	22.637 4,1%	10.172 1,9%	6.792 1,2%	0 0,0%